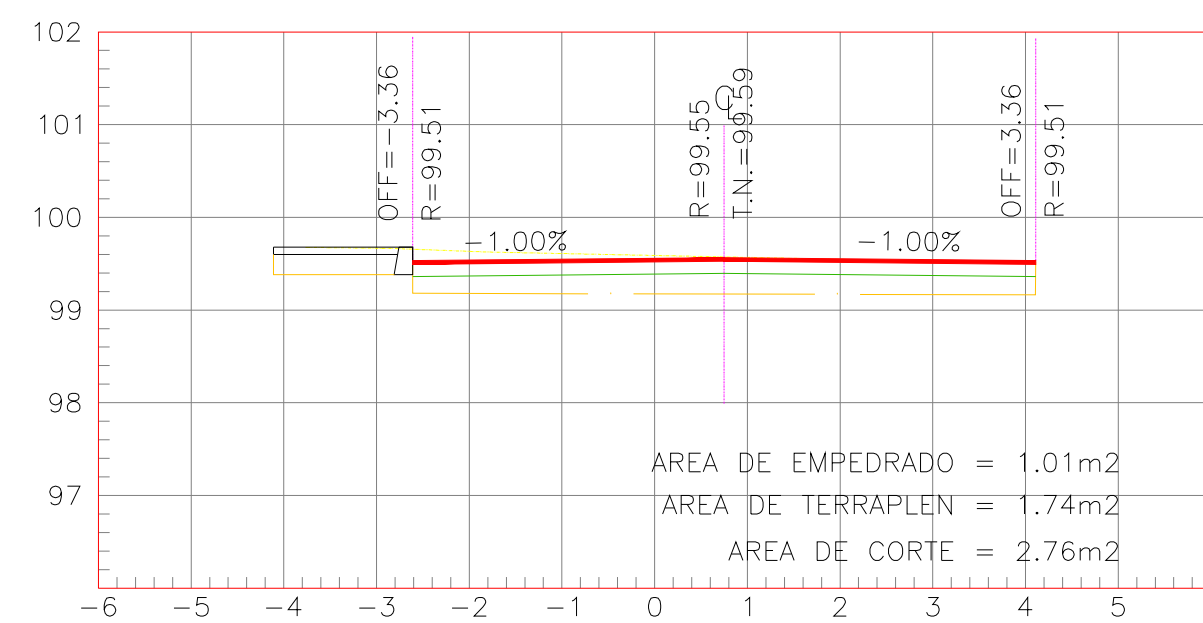


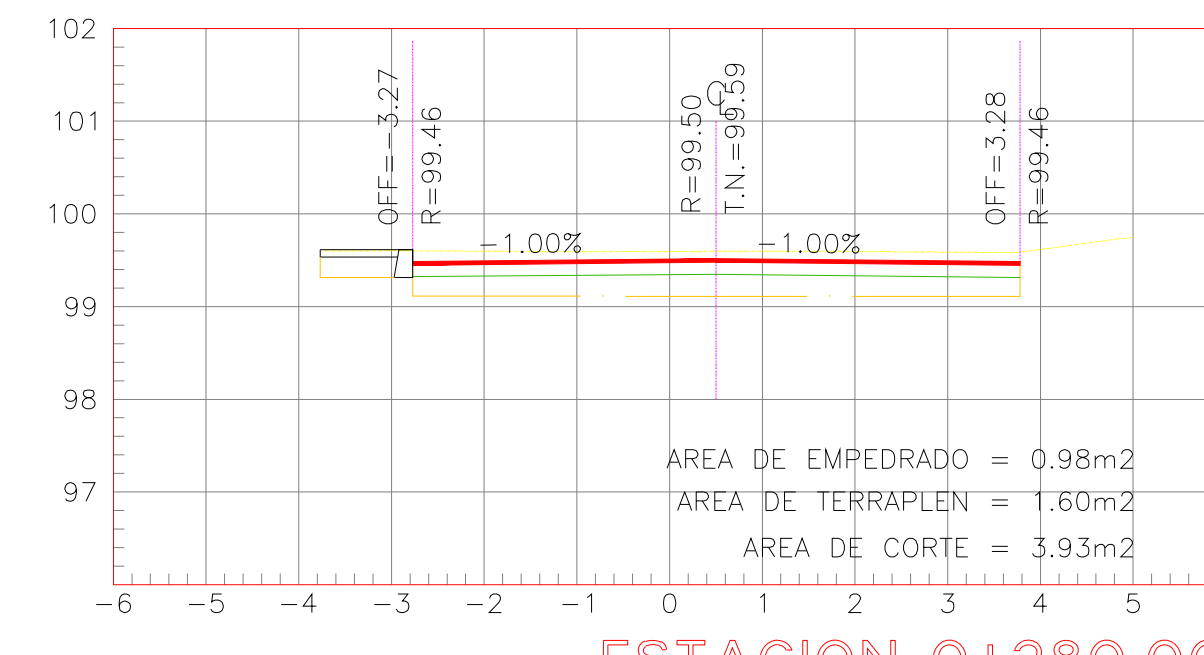
**ESTACION 0+080.00**

ESCALA HORIZONTAL 1 : 100  
ESCALA VERTICAL 1 : 100



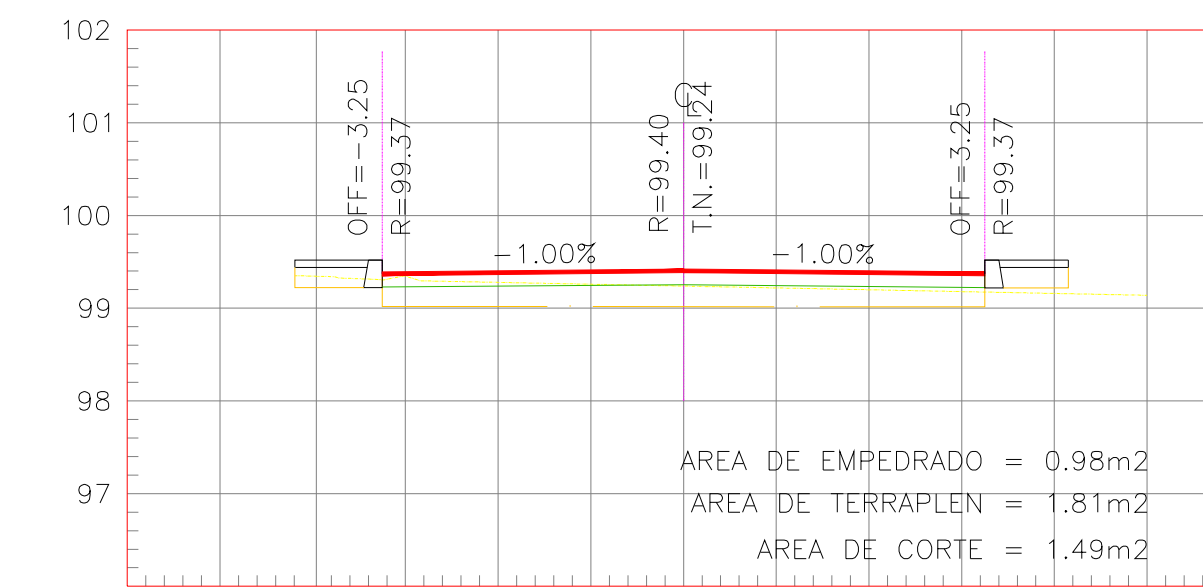
**ESTACION 0+180.00**

ESCALA HORIZONTAL 1 : 100  
ESCALA VERTICAL 1 : 100



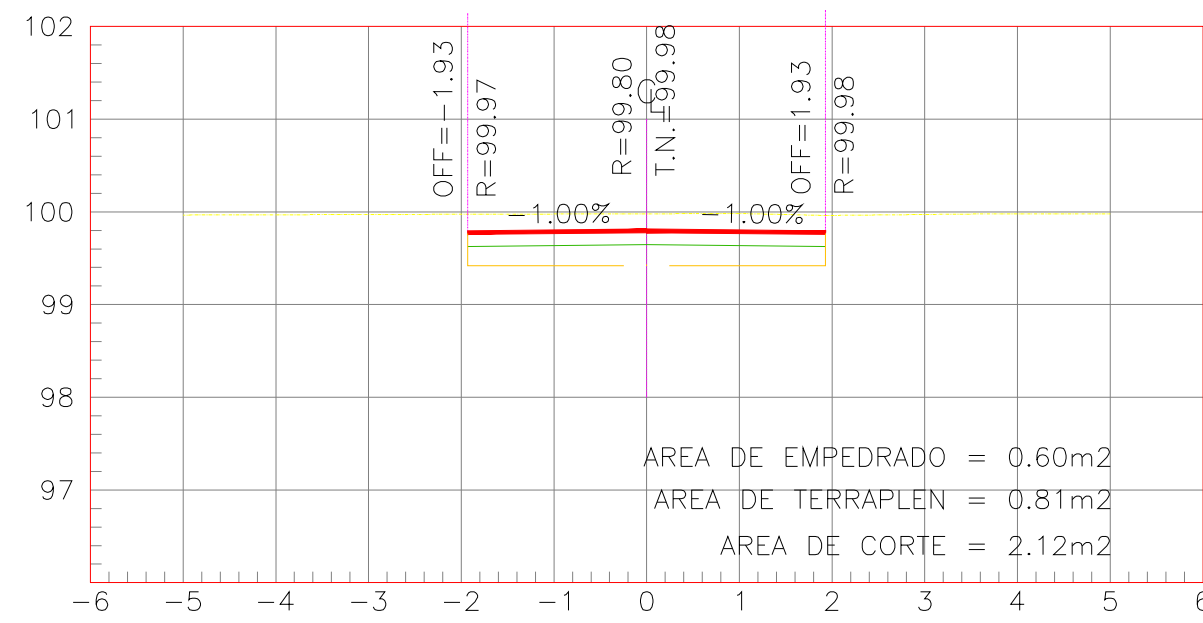
**ESTACION 0+280.00**

ESCALA HORIZONTAL 1 : 100  
ESCALA VERTICAL 1 : 100



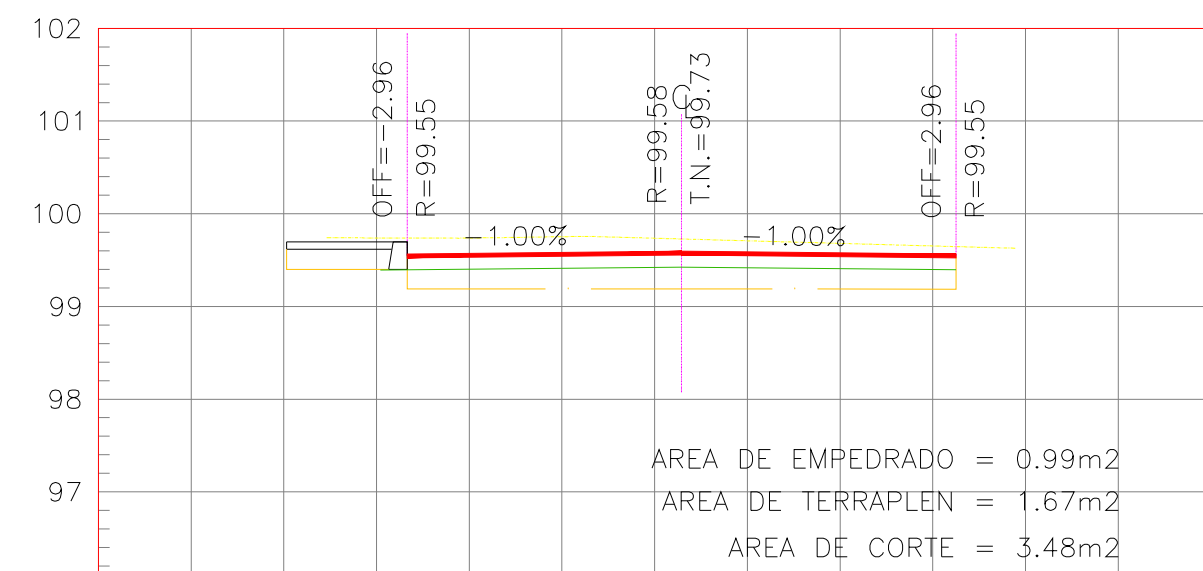
**ESTACION 0+380.00**

ESCALA HORIZONTAL 1 : 100  
ESCALA VERTICAL 1 : 100



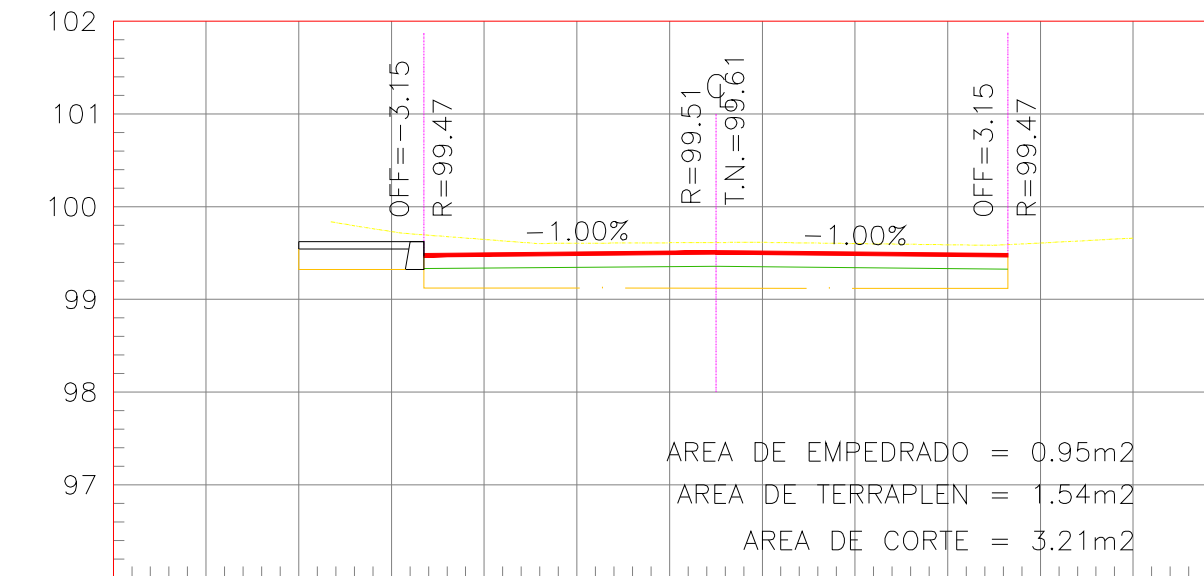
**ESTACION 0+060.00**

ESCALA HORIZONTAL 1 : 100  
ESCALA VERTICAL 1 : 100



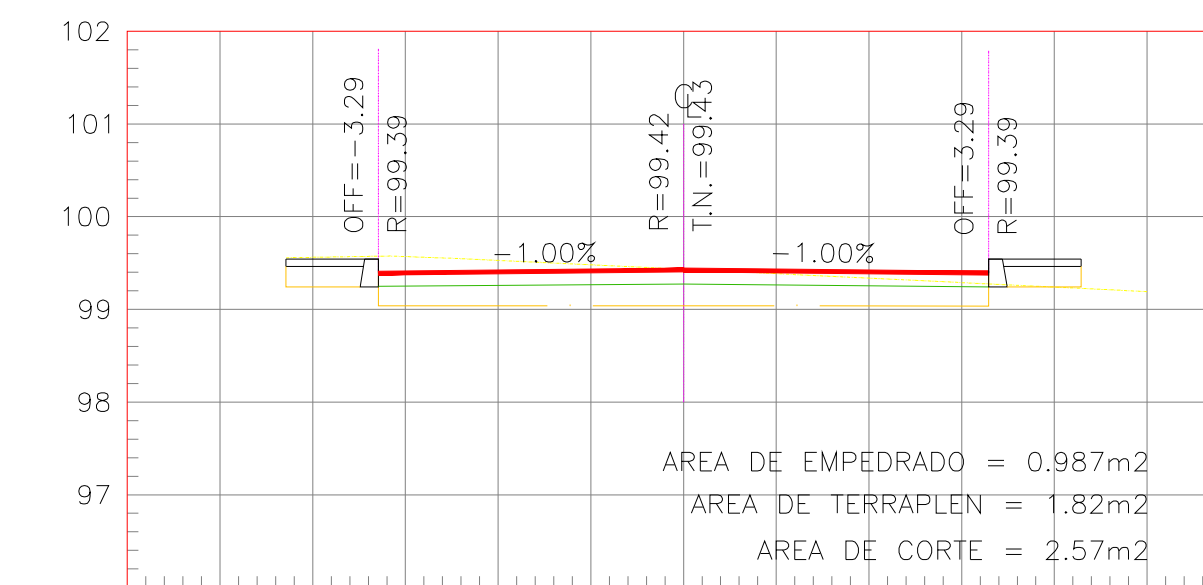
**ESTACION 0+160.00**

ESCALA HORIZONTAL 1 : 100  
ESCALA VERTICAL 1 : 100



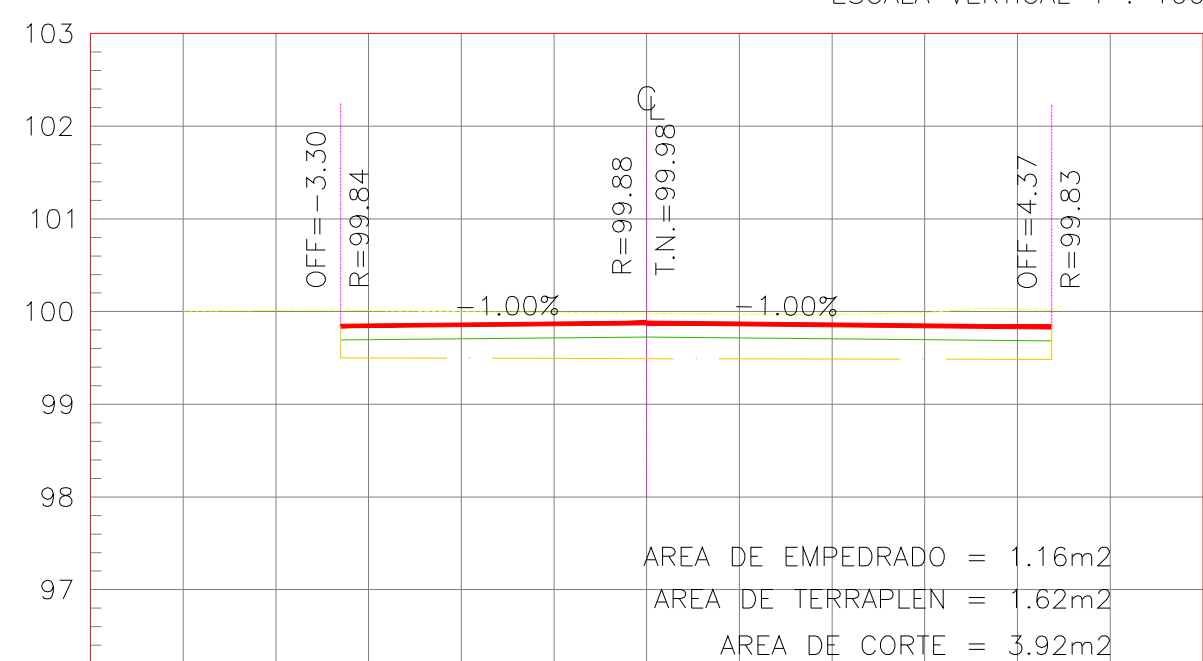
**ESTACION 0+260.00**

ESCALA HORIZONTAL 1 : 100  
ESCALA VERTICAL 1 : 100



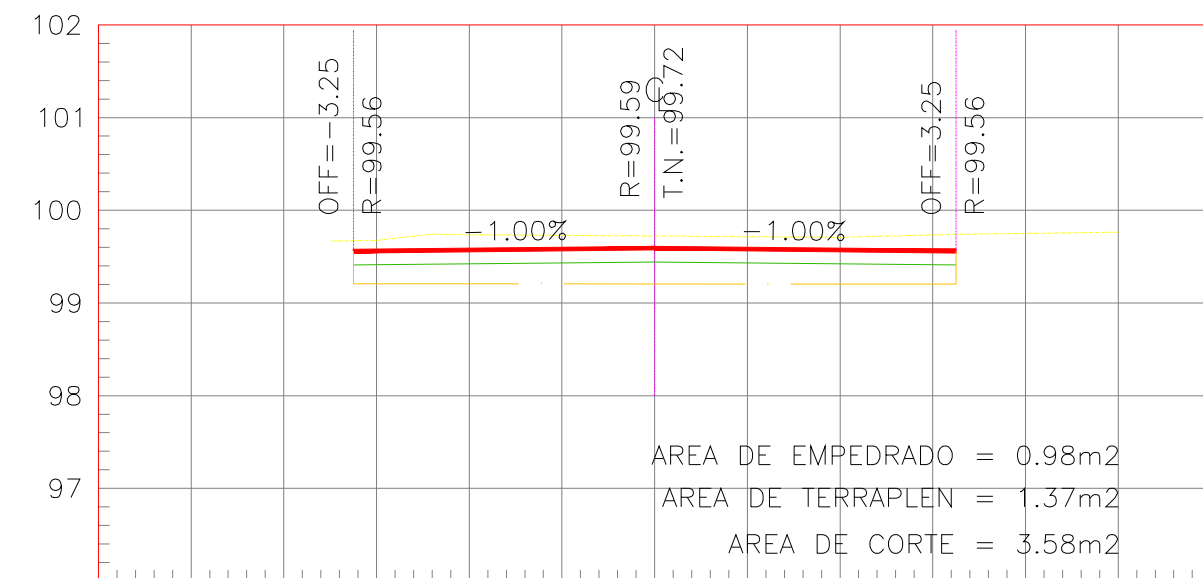
**ESTACION 0+360.00**

ESCALA HORIZONTAL 1 : 100  
ESCALA VERTICAL 1 : 100



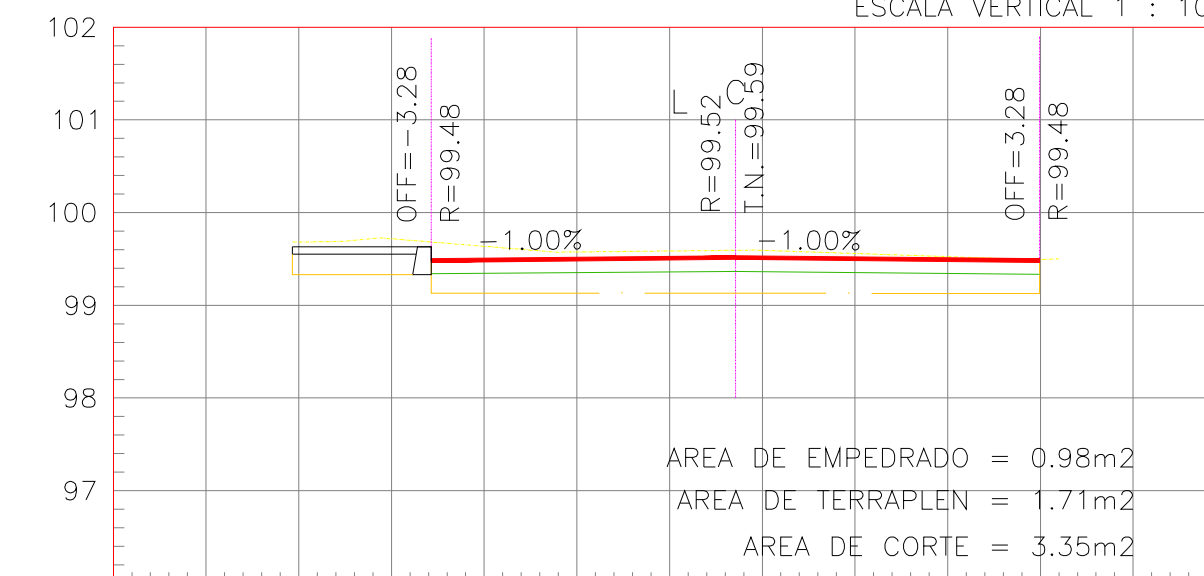
**ESTACION 0+040.00**

ESCALA HORIZONTAL 1 : 100  
ESCALA VERTICAL 1 : 100



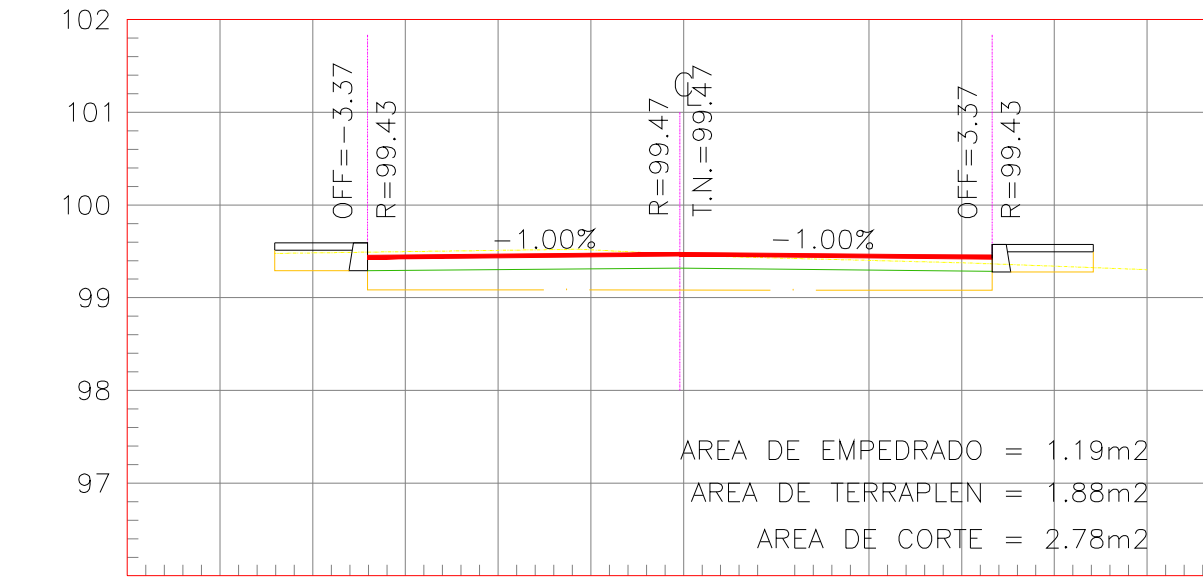
**ESTACION 0+140.00**

ESCALA HORIZONTAL 1 : 100  
ESCALA VERTICAL 1 : 100



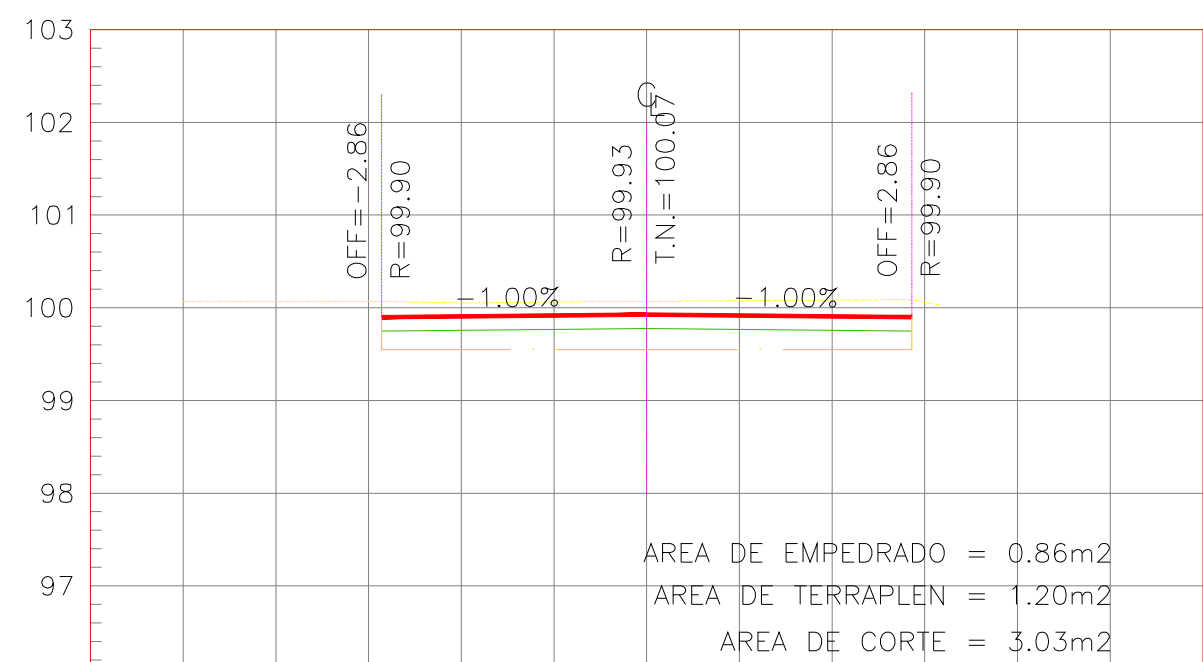
**ESTACION 0+400.00**

ESCALA HORIZONTAL 1 : 100  
ESCALA VERTICAL 1 : 100



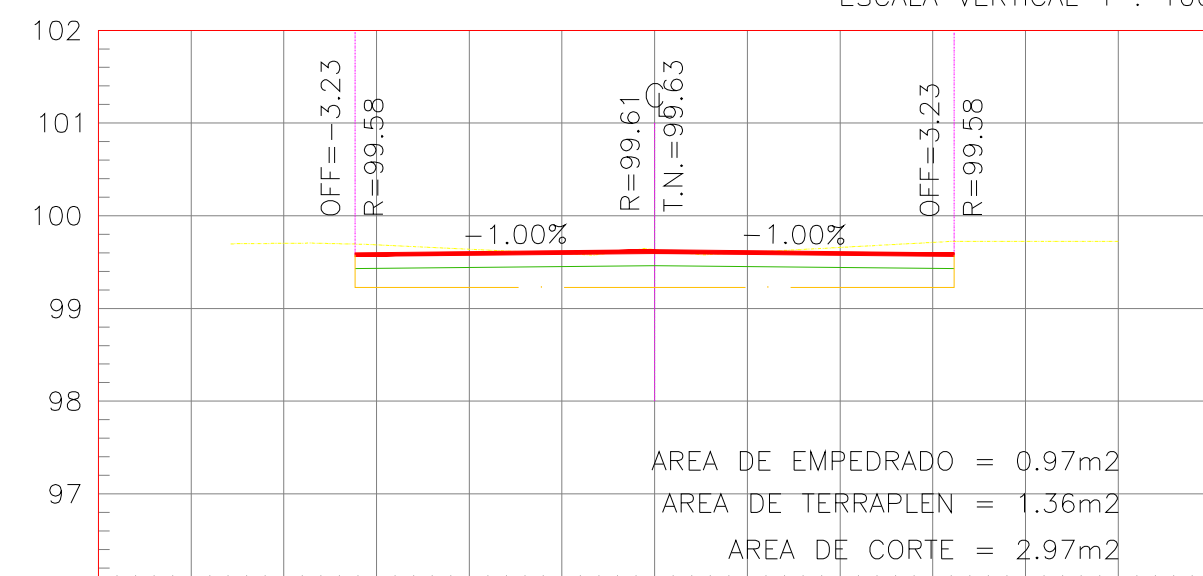
**ESTACION 0+340.00**

ESCALA HORIZONTAL 1 : 100  
ESCALA VERTICAL 1 : 100



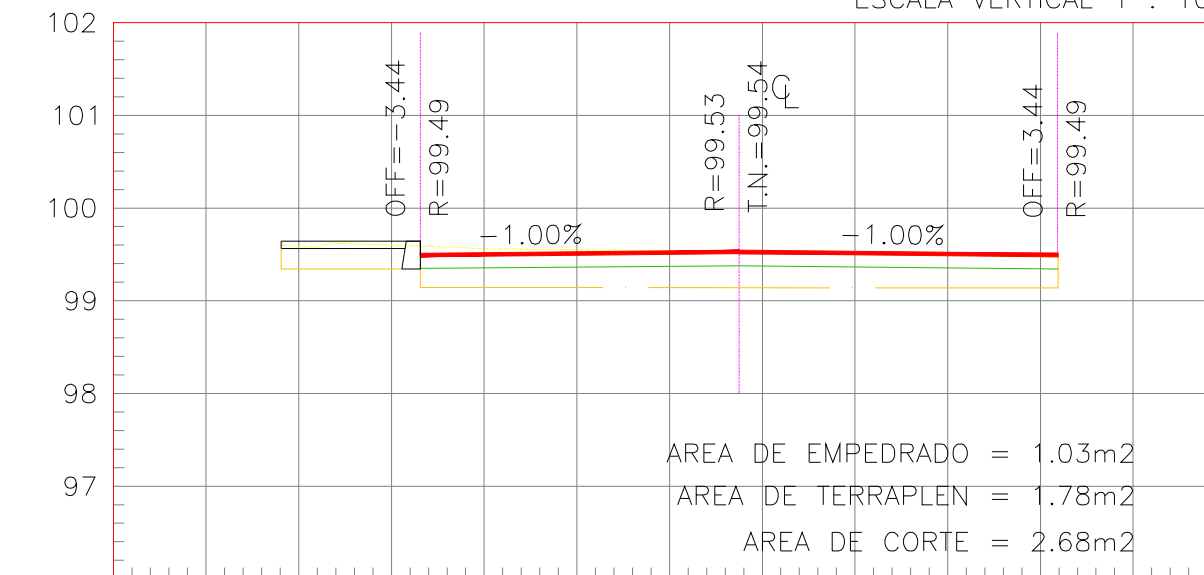
**ESTACION 0+020.00**

ESCALA HORIZONTAL 1 : 100  
ESCALA VERTICAL 1 : 100



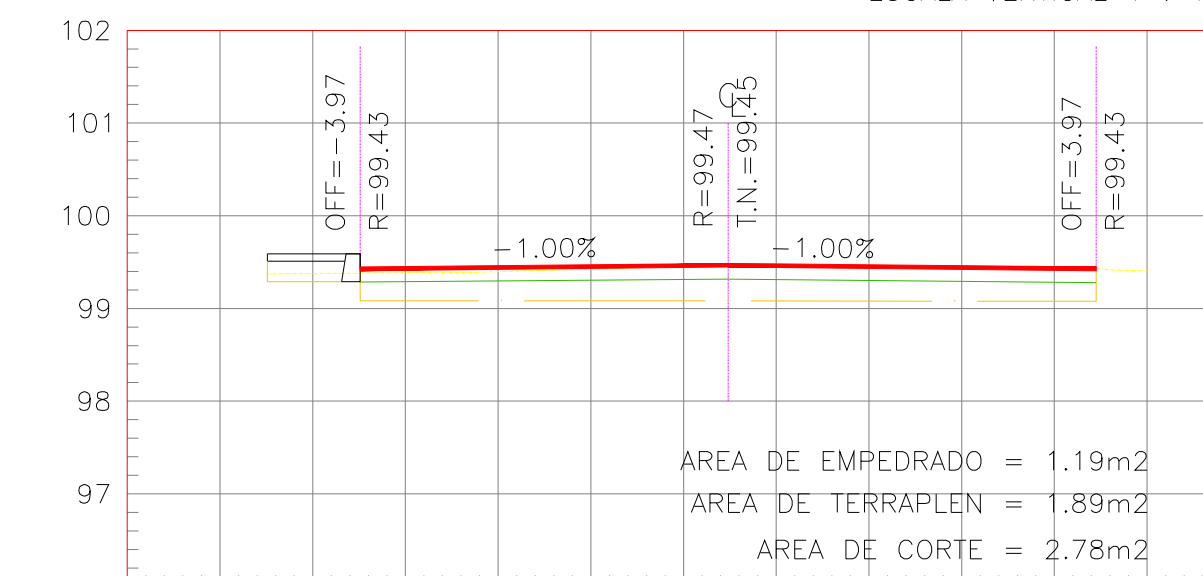
**ESTACION 0+120.00**

ESCALA HORIZONTAL 1 : 100  
ESCALA VERTICAL 1 : 100



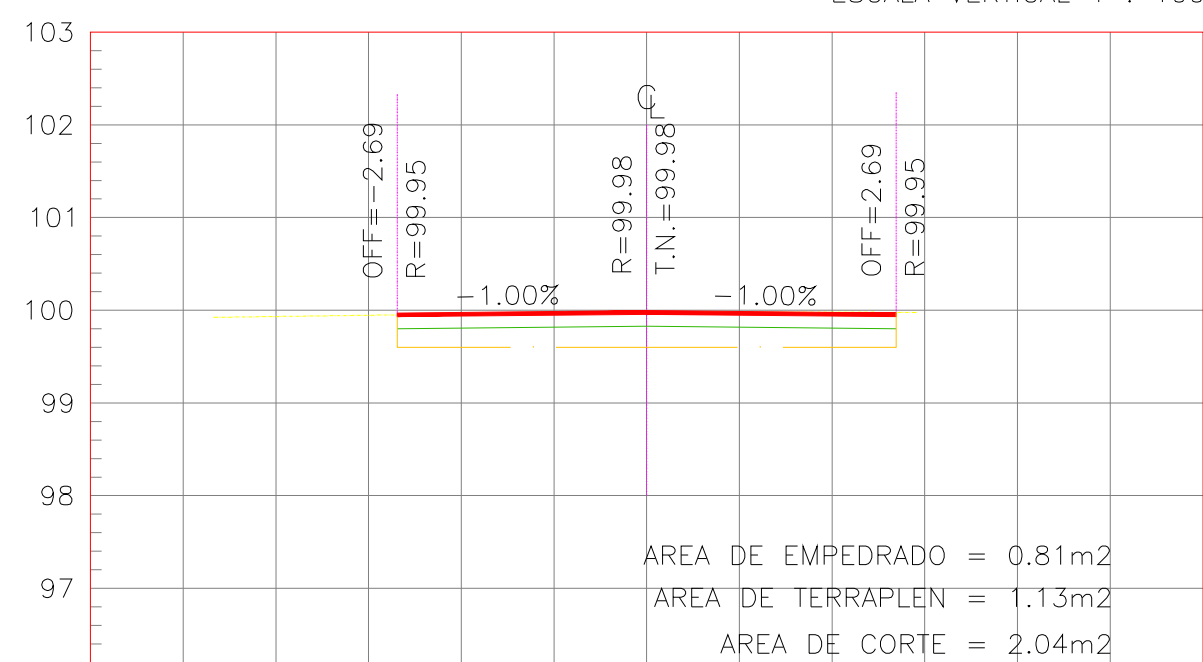
**ESTACION 0+220.00**

ESCALA HORIZONTAL 1 : 100  
ESCALA VERTICAL 1 : 100



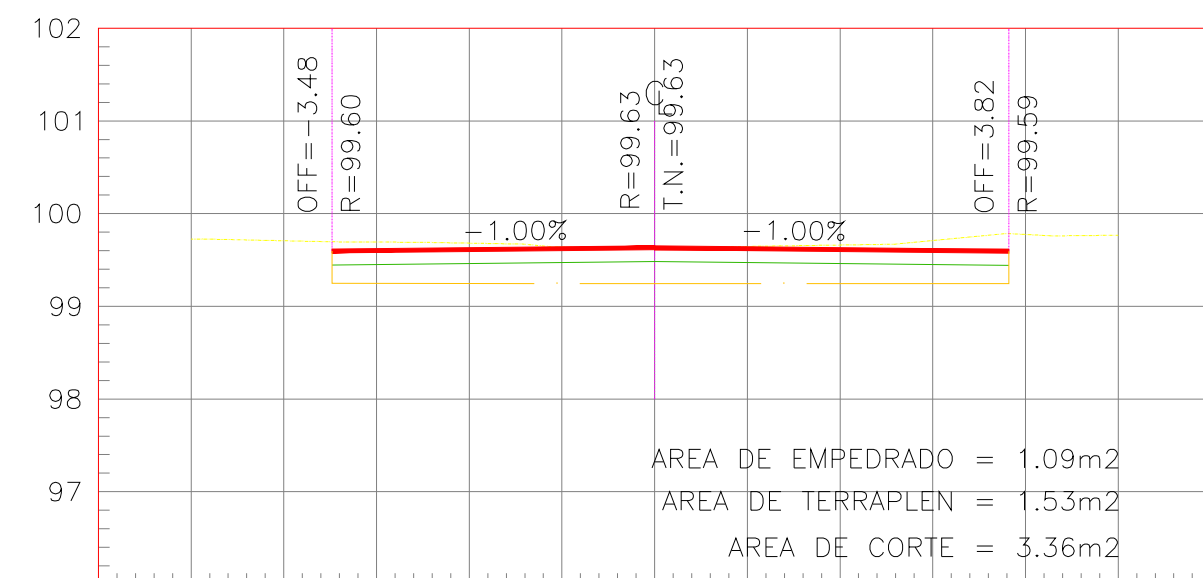
**ESTACION 0+320.00**

ESCALA HORIZONTAL 1 : 100  
ESCALA VERTICAL 1 : 100



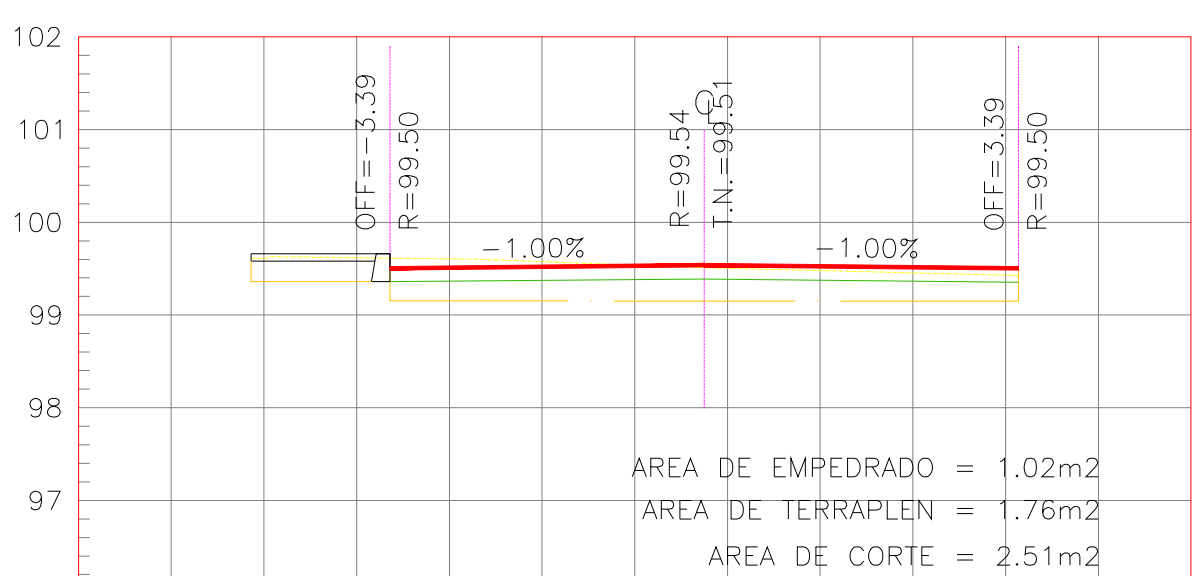
**ESTACION 0+000.00**

ESCALA HORIZONTAL 1 : 100  
ESCALA VERTICAL 1 : 100



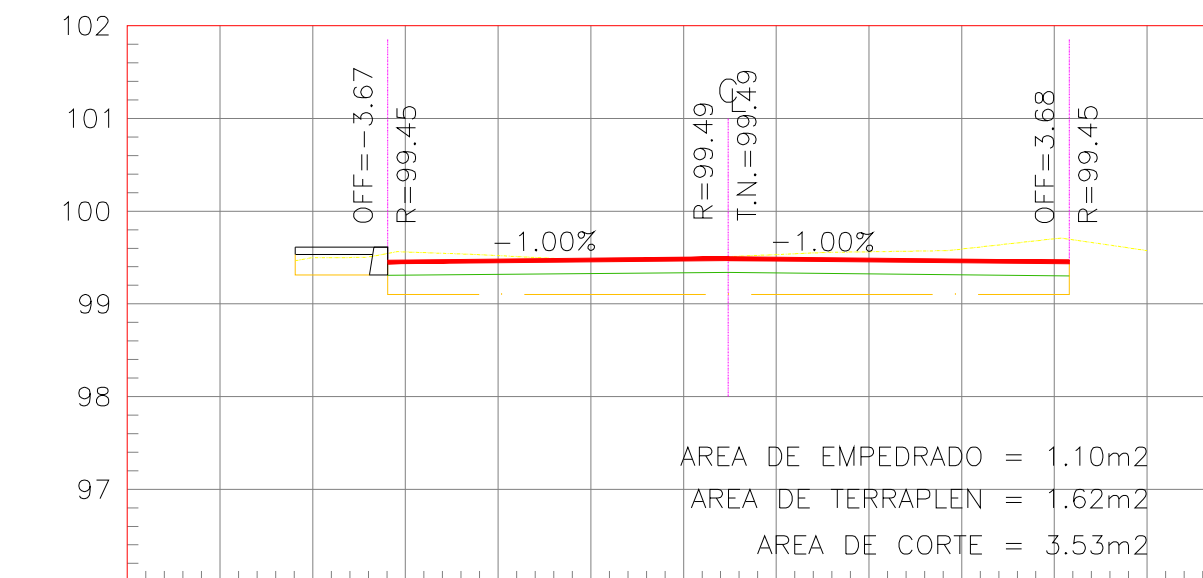
**ESTACION 0+100.00**

ESCALA HORIZONTAL 1 : 100  
ESCALA VERTICAL 1 : 100



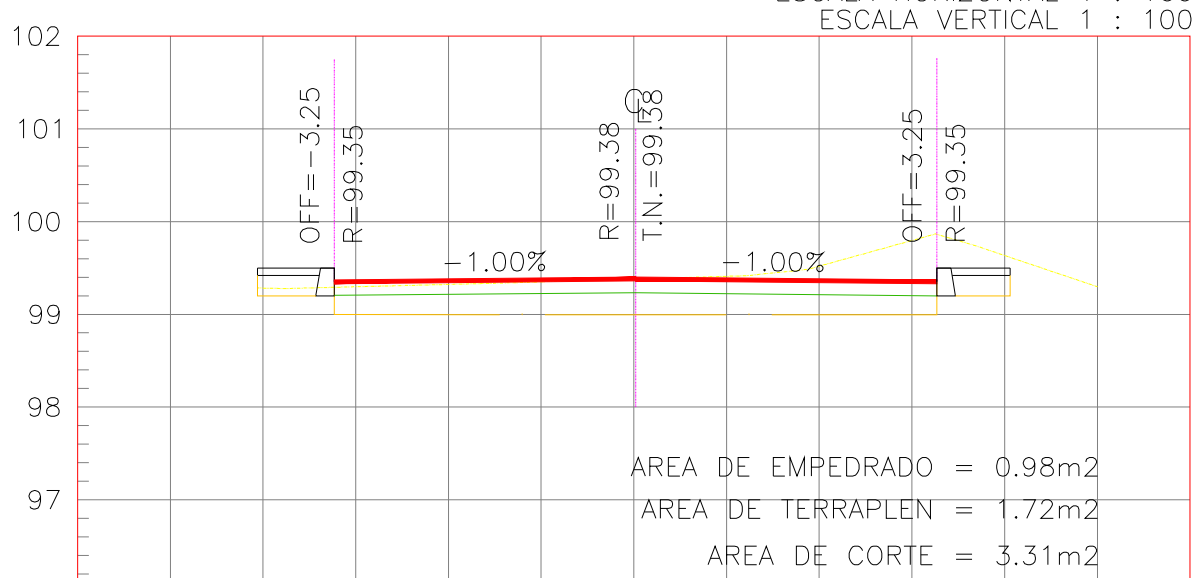
**ESTACION 0+200.00**

ESCALA HORIZONTAL 1 : 100  
ESCALA VERTICAL 1 : 100



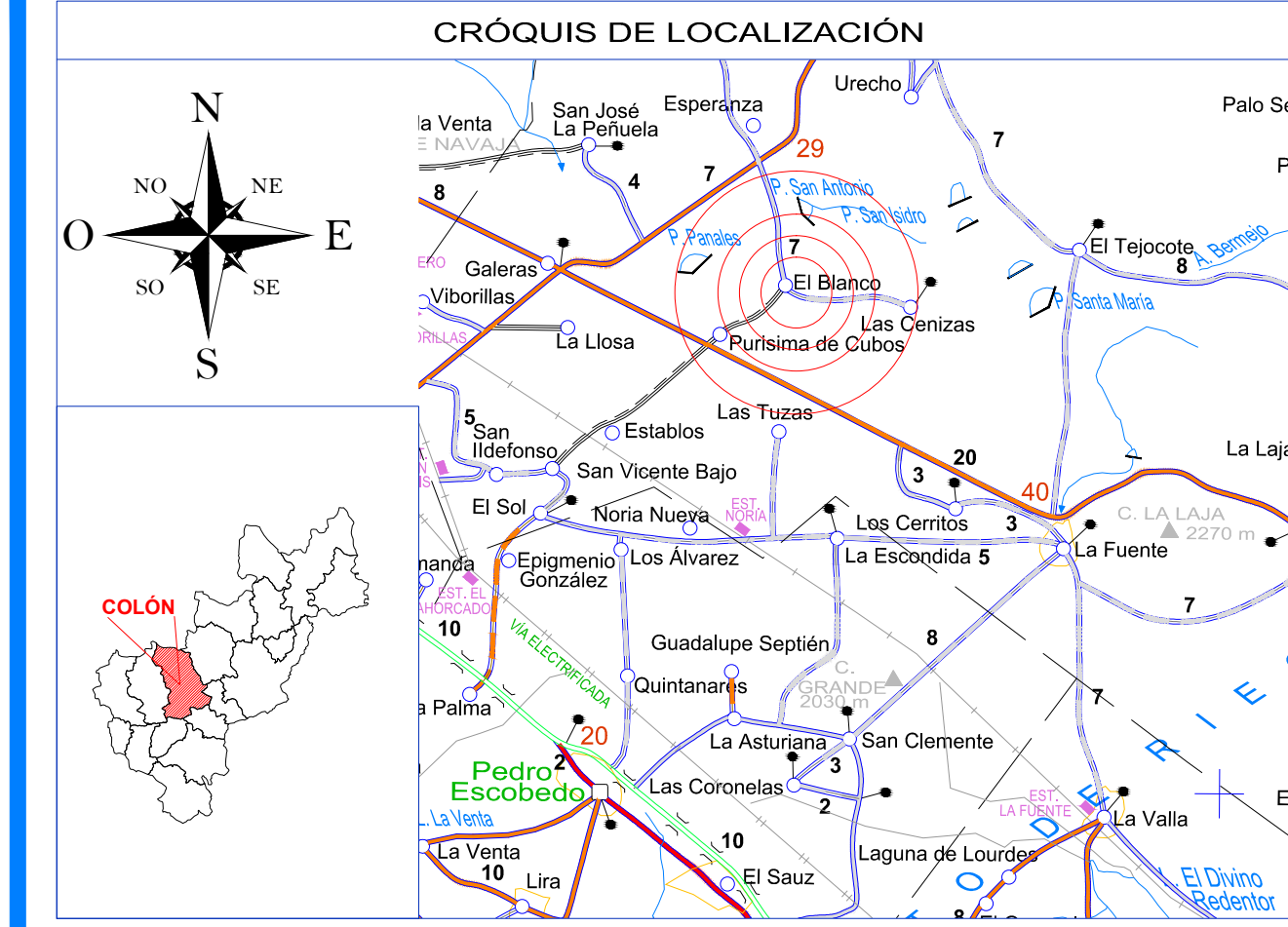
**ESTACION 0+300.00**

ESCALA HORIZONTAL 1 : 100  
ESCALA VERTICAL 1 : 100



**ESTACION 0+400.00**

ESCALA HORIZONTAL 1 : 100  
ESCALA VERTICAL 1 : 100



**SIMBOLOGÍA**

	POZO DE VISITA PARA DRENAJE
	ESTACION DE CONTROL
	POSTE CFE
	POSTE TELMEX
	EMPEDRADO CON MORTERO
	BANQUETA
	ÚO-ASER DE/P/PUZUP/VS

**DATOS DEL PROYECTO**

**NOTAS GENERALES**

**SELLO DE AUTORIZACIÓN**

REVISÓ: **ΦΟΕΛΥΩΟΡΑΠΟΡΑΡΟΥΒΡΠΟΖΑΡΩΝΩΕΔ**  
DIRECTOR ADMINISTRATIVO DE  
ΣΑΥΟΟΩΝΩΕ ΚΑΘΑΥΟΩΕΛΥ΄ ΟΣΩΕ

APROBO: **ING. ISIDRO MAR RUBIO**  
ΥΟΟΩΝΩΕΚΑΘΑΥΟΩΕΛΥ΄ ΟΣΩΕ

Plano emitido para:   
Elaboró: Ing. Gabriel Alfredo Herrera Loyola   
Revisó: Ing. Dagoberto Martínez Méndez

**MUNICIPIO DE COLÓN, QRO.**  
**SECRETARÍA DE OBRAS PÚBLICAS**  
DEPARTAMENTO DE PLANEACIÓN Y PROYECTOS

PROYECTO: **CONSTRUCCIÓN DE PAVIMENTO EMPEDRADO A BASE DE PIEDRA BOLA JUNTEADO CON MORTERO, INCLUYE GUARNICIONES Y BANQUETAS**

UBICACIÓN: **EL BLANCO, COLÓN, QRO.**

PLANO: <b>SECCIONES</b>	No. PLANO: <b>SEC-01</b>
FECHA: <b>ENERO 2016</b>	
ESCALA: <b>1:500</b>	

